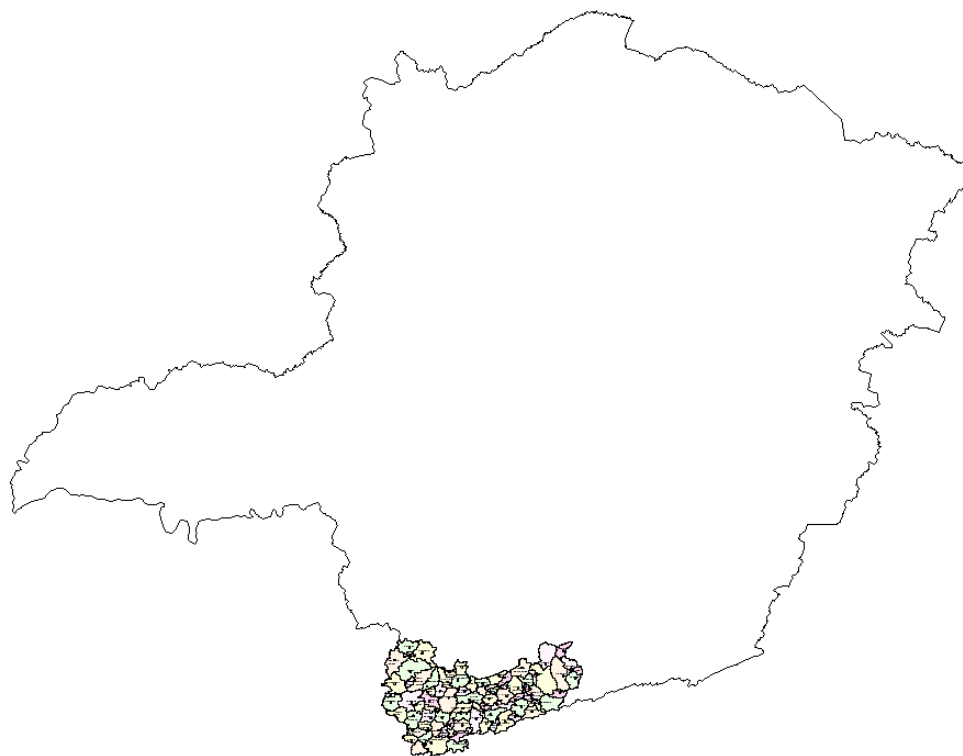


Informações Territoriais dos Municípios da Região Geográfica Intermediária de Pouso Alegre

A Região Geográfica Intermediária (RGIint) de Pouso Alegre é composta por 80 municípios¹ que, conjuntamente, ocupam a área territorial de 20.717,51 km², equivalente a 3,53 % da área total de 586.783,23 km² do estado de Minas Gerais conforme calculada pela Coordenação de Informações Territoriais da Diretoria de Estatística e Informações da Fundação João Pinheiro (FJP). Na Figura 1, vê-se a ilustração do posicionamento territorial do conjunto dos referidos municípios em Minas Gerais.

Figura 1: Posicionamento dos 80 municípios da Região Intermediária de Pouso Alegre em Minas Gerais

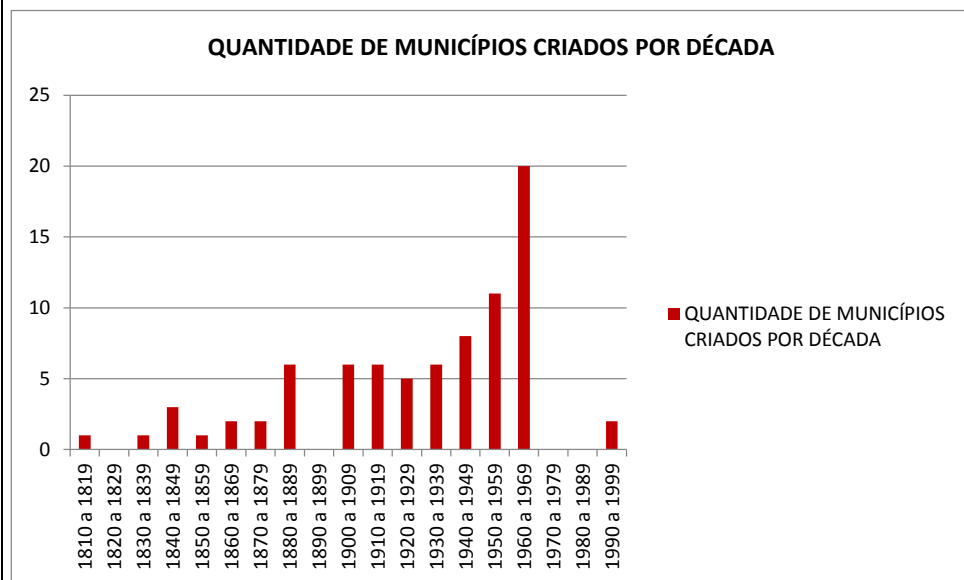


Fonte: Coordenação de Informações Territoriais, FJP

¹ Os seguintes municípios integram a RGIint de Pouso Alegre: Aiuruoca, Alagoa, Albertina, Andradas, Baependi, Bandeira do Sul, Bom Repouso, Borda da Mata, Botelhos, Brazópolis, Bueno Brandão, Cachoeira de Minas, Caldas, Camanducaia, Cambuí, Campestre, Careagu, Carmo de Minas, Carvalhos, Caxambu, Conceição das Pedras, Conceição do Rio Verde, Conceição dos Ouros, Congonhal, Consolação, Córrego do Bom Jesus, Cristina, Cruzília, Delfim Moreira, Dom Viçoso, Espírito Santo do Dourado, Estiva, Extrema, Gonçalves, Heliadora, Ibitiúra de Minas, Inconfidentes, Ipuiúna, Itajubá, Itamonte, Itanhandu, Itapeva, Jacutinga, Jesuânia, Lambari, Maria da Fé, Marmelópolis, Minduri, Monte Sião, Munhoz, Natércia, Olímpio Noronha, Ouro Fino, Paraisópolis, Passa Quatro, Pedralva, Piranguçu, Piranguinho, Poços de Caldas, Pouso Alegre, Pouso Alto, Santa Rita de Caldas, Santa Rita do Sapucaí, São João da Mata, São José do Alegre, São Lourenço, São Sebastião da Bela Vista, São Sebastião do Rio Verde, Sapucaí-Mirim, Senador Amaral, Senador José Bento, Seritinga, Serranos, Silvanópolis, Soledade de Minas, Tocos do Moji, Toledo, Turvolândia, Virgínia e Wenceslau Braz.

No Gráfico 1, encontra-se a visualização da proporcionalidade da distribuição da criação dos 80 municípios ao longo das décadas dos séculos XIX e XX.

Gráfico 1: Distribuição da criação dos municípios ao longo das décadas dos séculos XIX e XX



Fonte: Coordenação de Informações Territoriais, FJP

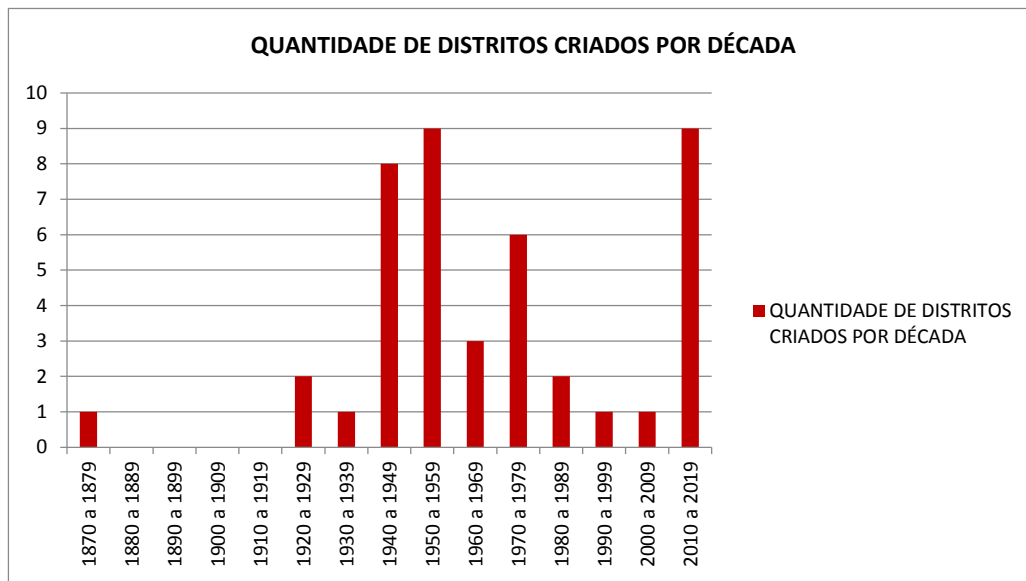
Do conjunto dos 80 municípios, 29 apresentam subdivisão municipal, o que resulta em 43 distritos e vilas. As vilas são as sedes distritais.

DIVISÃO TERRITORIAL MUNICIPAL E DISTRITAL	TOTAL
Quantidade de municípios apenas com o distrito-sede	51
Quantidade de municípios com divisão distrital	29

Da totalidade de 43 distritos e vilas da RGInt de Pouso Alegre, um foi criado no século XIX, no município de Pouso Alto; 32, no século XX; dez, no século vigente - esses dez estão distribuídos nos municípios de Campestre, Delfim Moreira, Extrema, Itapeva, Jacutinga, Maria da Fé e Piranguinho.

No Gráfico 2, é possível visualizar a proporcionalidade da distribuição da criação dos 43 distritos e das vilas ao longo das décadas dos séculos XIX a XXI.

Gráfico 2: Distribuição da criação dos (43) distritos ao longo das décadas dos séculos XIX, XX e XXI



Fonte: Coordenação de Informações Territoriais, FJP

A FJP é o órgão oficial do Estado de Minas Gerais com atribuição exclusiva para tratar das linhas divisórias municipais e distritais conforme a Lei Estadual nº 22.289/2016. O município interessado na criação de distrito deverá contratar a FJP para a elaboração de estudo e memorial descritivo que consubstancia a lei municipal de criação de distrito em consonância com os requisitos estabelecidos pela Lei Complementar Estadual nº 37/1995.

No sítio eletrônico da FJP, o link <https://issuu.com/fundacaojoaopinheiro/docs/cartilha> dá acesso à cartilha sobre criação de distritos, com todas as informações sobre o passo a passo para a contratação desse serviço.

Expediente

FUNDAÇÃO JOÃO PINHEIRO

Presidente
Helger Marra Lopes
Vice-presidente
Monica Moreira Esteves Bernardi

DIRETORIA DE ESTATÍSTICA E INFORMAÇÕES

Diretora
Eleonora Cruz Santos
Diretor-Adjunto
Renato Vale Santos

Coordenação de Informações Territoriais

Carlos Luciano dos Santos

Equipe Técnica

Aliane Maria da Motta Baeta
Ana Caroline Teófilo Dias (Estagiária)
Carlos Luciano dos Santos
Clésio Martins Araújo
Éder Silva
José Fernando Castro Bolivar
Kelly Dayse de Sousa Fonseca
Lincoln Diniz Carvalho
Marília Markus

Revisão

Eleonora Cruz Santos

Diagramação

Lívia Cruz

Arte Gráfica

Bárbara Andrade

Informações para imprensa

ASSESSORIA DE COMUNICAÇÃO SOCIAL

Telefone: (31) 3448-9580 / 3448-9588
E-mail: comunicacao@fjp.mg.gov.br
Alameda das Acácias, 70, bairro São Luiz, Pampulha.
CEP: 31275-150, Belo Horizonte, Minas Gerais

COORDENAÇÃO DE INFORMAÇÕES TERRITORIAIS

carlos.luciano@fjp.mg.gov.br

